








BESTAND

Bestand Biototypen siehe Karte 1






-  Vogelflughachse im Elbtalbereich
-  Vogelzugrastgebiet / -zugkorridor für Offenlandarten

VORBELASTUNGEN


-  Altlastverdachtsflächen
-  Stoffeinträge durch fehlende Pufferzonen in: naturnahe Wälder
-  Stoffeinträge durch fehlende Pufferzonen in: Gewässer
-  Lineare Hauptemissionsquelle
-  Zerschneidungswirkung

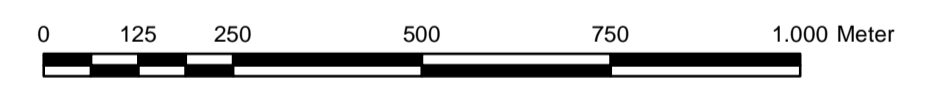
BEWERTUNG

Biotopwert

-  Stufe 1: sehr wertvoll
-  Stufe 2: wertvoll
-  Stufe 3: potentiell wertvoll
-  Stufe 4: geringwertig
-  Stufe 5: sehr geringwertig

SONSTIGE DARSTELLUNGEN

-  Grenze des Plangebietes



Projekt:

**Landschaftsplan
Stadt Heidenau**

Planbezeichnung:
1a. Potentialkarte Schutzgut Tiere, Pflanzen und biologische Vielfalt, Bewertung

Geltungsbereich:

Stadt: Heidenau
Landkreis: Sächsische Schweiz-Osterzgebirge

Erfüllende Gemeinde:

Stadt Heidenau
Dresdner Straße 47
01809 Heidenau

geprüft:

Datum:

Unterschrift, Stempel

Planung:

Planungsbüro Schubert
GmbH & Co. KG
Rumpelstraße 1
01454 Radeberg
03528 41960
info@pb-schubert.de



geprüft:

21.11.2022

Datum:

Unterschrift, Stempel

LPH:

ABGESTIMMTE FASSUNG

gez.:	Blattgröße:	Plandatum:	DIN:
RD, JP, ML	900 / 594 (0,53 m²)	21.11.2022	-
Projektnr.:	Maßstab:	FB / LPH / Plannr.:	Index:
F17057	1:10.000 (im Original)	F/4/L0 1a	-